

# Mystery of the wind - Board

Arbeitsdateien Stand 26.10.2022

dpjw2022mysterywind\_dateien\_stand202201026.zip

Anleitung Georeferenzierung mit Google Earth:

<https://www.ballon-bitterfeld.de/bivfl/doku.php/jungiuscup/wertungsgebiet>

Beispiel für Auswertung einer Höhenfahrt:

[https://www.ballon-bitterfeld.de/bivfl/doku.php/fahrtberichte/2021-09-25\\_hoehenfahrt](https://www.ballon-bitterfeld.de/bivfl/doku.php/fahrtberichte/2021-09-25_hoehenfahrt)

## Live Tracking

<https://www.ballon-bitterfeld.de/bivfl/doku.php/ballonfahren/tracking>

## Strategien MET Fahrtvorbereitung

[https://www.balloonwiki.org/de/doku.php/ausbildung/met\\_fahrtvorbereitung](https://www.balloonwiki.org/de/doku.php/ausbildung/met_fahrtvorbereitung)

## Pogoda

<https://www.balloonwiki.org/pl/doku.php/pogoda/start>

## 2022-05-25 Track

### Original file from the Balloonlogger

2apx0ee1.igc

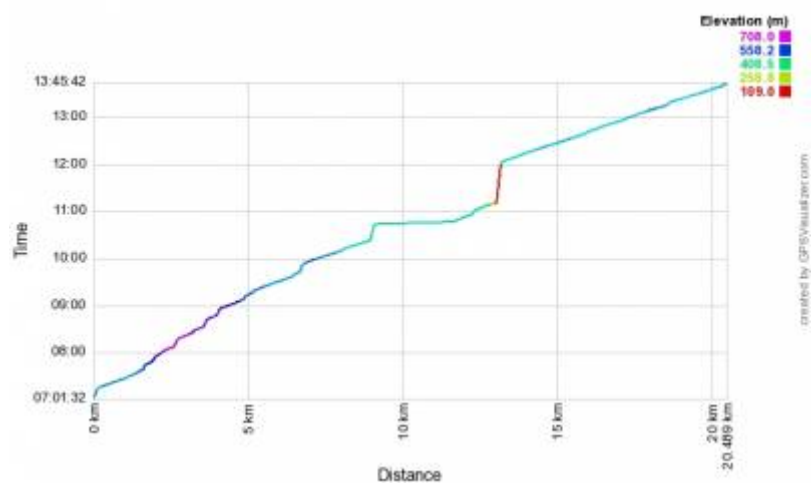
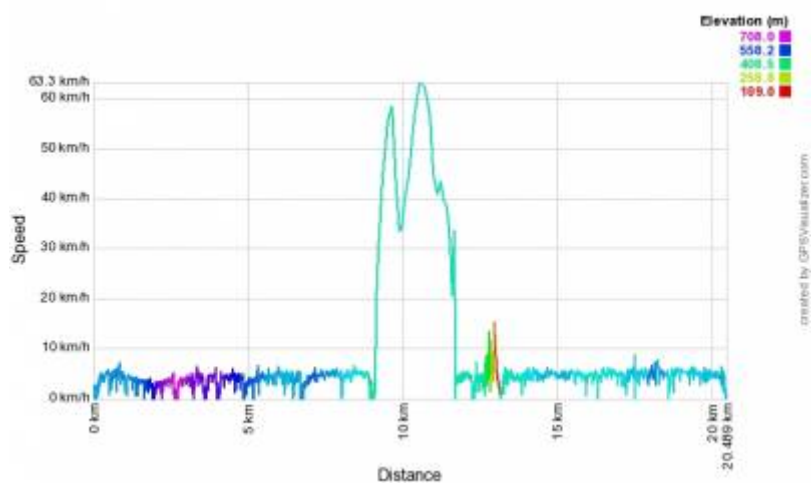
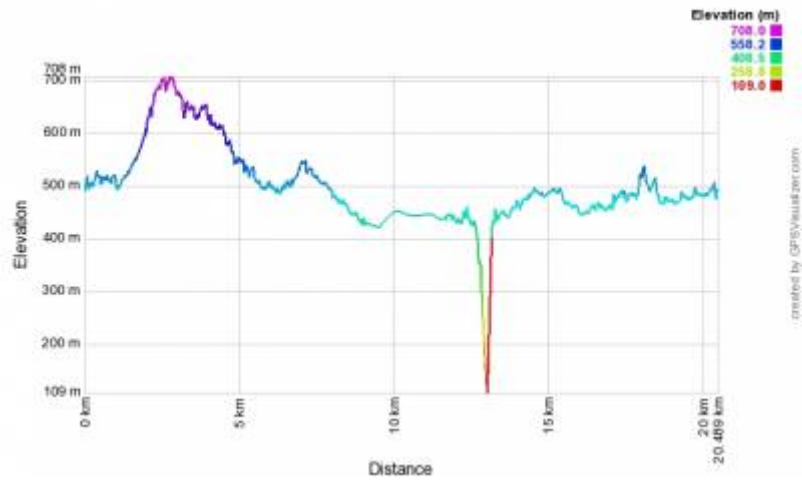
Transformation with <https://www.gpsvisualizer.com>

## Google Earth

22-10-25\_windmesswanderung\_420punkte.kmz

2022-10-25\_windmesswanderung50m.kmz

# Profiles



From:  
<https://www.balloonwiki.org/pl/> - **BalloonWiki**

Permanent link:  
<https://www.balloonwiki.org/pl/doku.php/mystery/start>

Last update: **2022/10/26 20:51**

